

গণপ্রজাতন্ত্রী বাংলাদেশ সরকার
বাংলাদেশ পরিসংখ্যান বুরো
উপজেলা পরিসংখ্যান অফিস
সুন্দরগঞ্জ, গাইবান্ধা।




স্মারক নং- ৫২.০১.৩২৯১.০০০.১৬.০০১.২২-০৯১

তারিখঃ ৯ শ্রাবণ, ১৪৩০ বঙ্গাব্দ
২৪ জুলাই, ২০২৩ খ্রিস্টাব্দ


জনসংখ্যার প্রত্যয়ন

এই মর্মে প্রত্যয়ন করা যাচ্ছে যে, গাইবান্ধা জেলার অধীন সুন্দরগঞ্জ উপজেলার সকল ইউনিয়ন ও একটি পৌরসভার ২০১১ সালের আদমশুমারি অনুযায়ী মোট জনসংখ্যা ৪,৬১,৯২০ (চার লক্ষ একষট্টি হাজার নয়শত বিশ) জন। যাহা নিম্নে ছক আকারে দেওয়া হলোঃ

ক্রমিক নং	পৌরসভা/ইউনিয়নের নাম	জনসংখ্যা
০১	সুন্দরগঞ্জ	১৭১৬৮
০১	বামনডাঙ্গা	৪০৯৮২
০২	বেলকা	২৭০৬৫
০৩	চন্ডিপুর	৩২১২৬
০৪	ছাপরহাটা	৩৬০৩৮
০৫	দহবন্দ	২৩৪৪৩
০৬	ধোপাডাঙ্গা	২৪৯২০
০৭	হরিপুর	২১৮৪৬
০৮	কঞ্চিবাড়ী	৩৫৭০৭
০৯	কাপাসিয়া	১৪০১১
১০	রামজীবন	২৮১৭৮
১১	শান্তিরাম	৩২৫৯৩
১২	সোনারায়	২৪৬৬৬
১৩	শ্রীপুর	৪০৩৫৭
১৪	তারাপুর	২৯৮১০
১৫	সর্বান্দ	৩৩০১০
মোটঃ		৪,৬১,৯২০


২৪.০৭.২৩
উপজেলা পরিসংখ্যান অফিস
সুন্দরগঞ্জ, গাইবান্ধা।

গণপ্রজাতন্ত্রী বাংলাদেশ সরকার
বাংলাদেশ পরিসংখ্যান ব্যুরো
উপজেলা পরিসংখ্যান অফিস
সুন্দরগঞ্জ, গাইবান্ধা।




স্মারক নং- ৫২.০১.৩২৯১.০০০.১৬.০০১.২২-০৯৬

তারিখঃ ১৯ শ্রাবণ, ১৪৩০ বঙ্গাব্দ
০৩ আগস্ট, ২০২৩ খ্রিস্টাব্দ

জনসংখ্যার প্রত্যয়ন

এই মর্মে প্রত্যয়ন করা যাচ্ছে যে, গাইবান্ধা জেলার অধীন সুন্দরগঞ্জ উপজেলার সকল ইউনিয়ন ও একটি পৌরসভার ২০১১ সালের আদমশুমারি অনুযায়ী মোট জনসংখ্যা ৪,৬১,৯২০ (চার লক্ষ একষট্টি হাজার নয়শত বিশ) জন। যাহা আপনার আবেদনের প্রেক্ষিতে পরবর্তী প্রয়োজনীয় ব্যবস্থা গ্রহণের জন্য প্রেরণ করা হলো।


০৩.০৪.২৩
উপজেলা পরিসংখ্যান অফিস
সুন্দরগঞ্জ, গাইবান্ধা।